






ATLANTICO

OCEANO ATLANTICO

EQUIDICURVAS: 10 m.
 HUSO: 29
 ELIPSOIDE: WGS 84
 PROYECCIÓN: UTM
 BASE CARTOGRAFICA:
GARFAN
 Fecha de última cartografía:
 1996

PLANO DE SITUACIÓN

 Provincia:
 Santa Cruz de Tenerife.
 Municipio: Puntagorda, Garafia

LEYENDA DE CARTOGRAFIA
 INFORMATIVA:
 Límite del espacio:
 Límite del espacio
 Matrices de conservación y protección
 Reservas de conservación
 Acotaciones con respecto de las zonas
 declaradas para protección de aves
 (según el Real Decreto 1053/2002)

LEYENDA

 Gobierno de Canarias
 Dirección General de Medio Ambiente
 Dirección General de Ordenación del Territorio

**DOCUMENTO DE
 NORMAS DE CONSERVACIÓN
 APROBACIÓN DEFINITIVA**
 MAPA DE:
 HÁBITATS
 L'APALMA
 ESCALA 1:10.000
 FECHA: 06/2006